



ПРАВИТЕЛЬСТВО МОСКВЫ  
КОМИТЕТ ПО АРХИТЕКТУРЕ И ГРАДОСТРОИТЕЛЬСТВУ  
ГОРОДА МОСКВЫ  
(МОСКОМАРХИТЕКТУРА)

## РАСПОРЯЖЕНИЕ

23.05.2019

№ 469

**О подготовке проекта внесения изменений в правила землепользования и застройки города Москвы в отношении территории по адресу: пос. Внуковское, д. Рассказовка, д. № 47, уч. 19ю (кад. №№ 50:21:0100206:575, 77:17:0000000:909), НАО**

В соответствии с Градостроительным кодексом Российской Федерации, Градостроительным кодексом города Москвы, постановлениями Правительства Москвы от 7 апреля 2009 г. № 270-ПП «О создании Городской комиссии по вопросам градостроительства, землепользования и застройки при Правительстве Москвы и об утверждении положений о Городской и окружной комиссиях по вопросам градостроительства, землепользования и застройки при Правительстве Москвы» и от 7 ноября 2012 г. № 633-ПП «Об утверждении Положения о Комитете по архитектуре и градостроительству города Москвы», решением Городской комиссии по вопросам градостроительства, землепользования и застройки при Правительстве Москвы (пункт 84 заключения от 17 мая 2019 г. № 15):

1. Подготовить в I этап в II квартале 2019 г. проект внесения изменений в правила землепользования и застройки города Москвы в отношении территории по адресу: пос. Внуковское, д. Рассказовка, д. № 47, уч. 19ю (кад. №№ 50:21:0100206:575, 77:17:0000000:909), НАО в границах согласно приложению к настоящему распоряжению.

2. **Управлению по финансово-экономическому сопровождению подведомственных структур Москомархитектуры** обеспечить за счет средств бюджета города Москвы подготовку материалов внесения изменений в правила землепользования и застройки города Москвы в установленном порядке.

### **3. Управлению ПЗЗ:**

3.1. Обеспечить направление проекта внесения изменений в правила землепользования и застройки города Москвы в Окружную комиссию при Правительстве Москвы по вопросам градостроительства, землепользования и застройки в Троицком и Новомосковском административных округах города Москвы для организации проведения публичных слушаний.

3.2. Обеспечить подготовку, согласование и представление проекта постановления Правительства Москвы о внесении изменений в правила землепользования и застройки города Москвы в Правительство Москвы для утверждения в установленном порядке.

3.3. Копию настоящего распоряжения после его принятия направить заявителю.

3.4. Утвержденные постановлением Правительства Москвы изменения в правила землепользования и застройки города Москвы направить в Управление Федеральной службы государственной регистрации, кадастра и картографии по Москве для внесения сведений в Единый государственный реестр недвижимости.

### **4. Управлению информационных технологий** в установленном порядке:

4.1. Опубликовать на официальном сайте Москомархитектуры настоящее распоряжение после его утверждения.

4.2. Утвержденные постановлением Правительства Москвы изменения в правила землепользования и застройки города Москвы разместить в информационных системах Москомархитектуры.

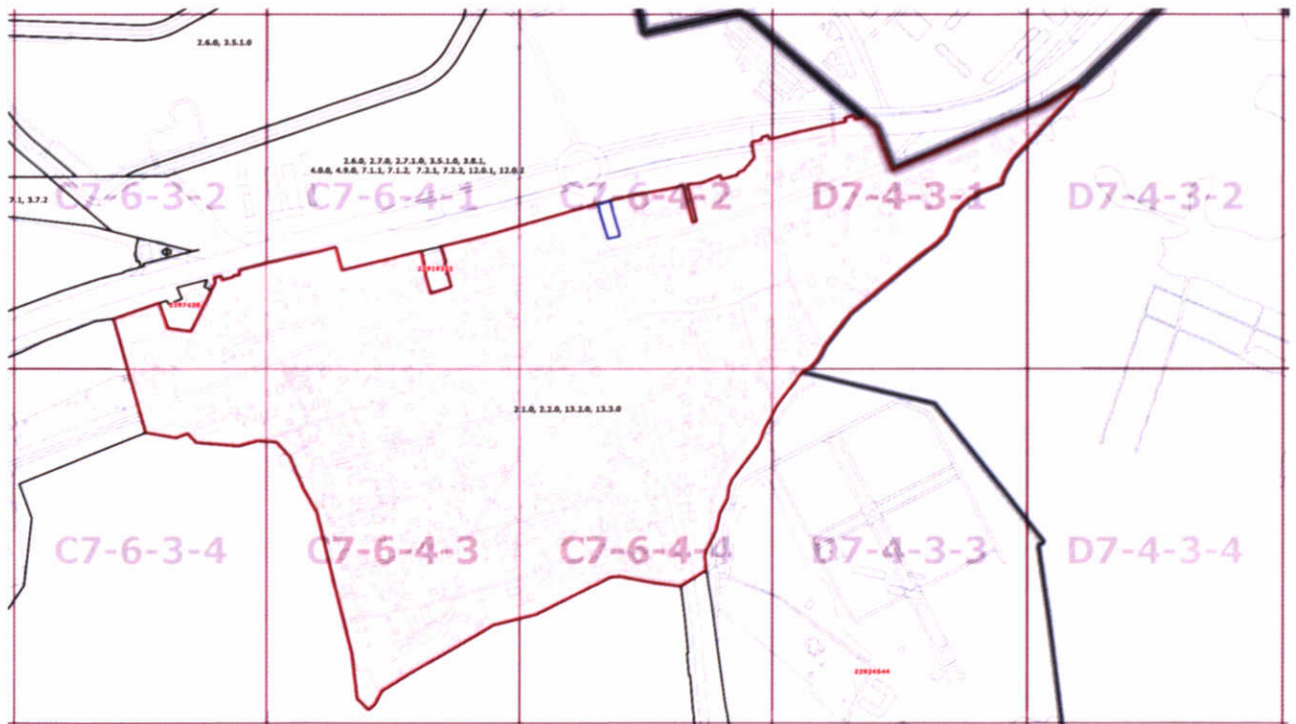
5. Контроль за выполнением настоящего распоряжения оставляю за собой.



**И.о. первого заместителя председателя  
Москомархитектуры**



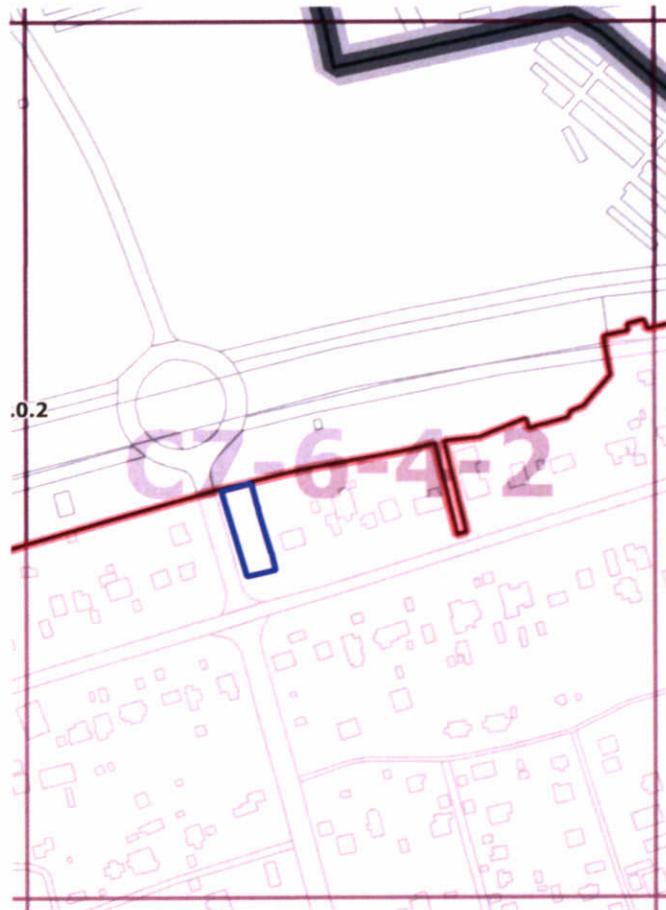
**А.Ю. Ильин**



Схема границ подготовки проекта внесения изменений в правила землепользования и застройки города Москвы в отношении территории по адресу: пос. Внуковское, д. Рассказовка, д. № 47, уч. 19ю (кад. №№ 50:21:0100206:575, 77:17:0000000:909), НАО



-  - граница подготовки проекта
-  - граница земельных участков кад. №№ 50:21:0100206:575, 77:17:0000000:909)

Фрагмент схемы границ подготовки проекта внесения изменений в правила землепользования и застройки города Москвы в отношении территории по адресу: пос. Внуковское, д. Рассказовка, д. № 47, уч. 19ю (кад. №№ 50:21:0100206:575, 77:17:0000000:909), НАО



-  - граница подготовки проекта
-  - граница земельных участков кад. №№ 50:21:0100206:575, 77:17:0000000:909)